Plastring 1 1:100

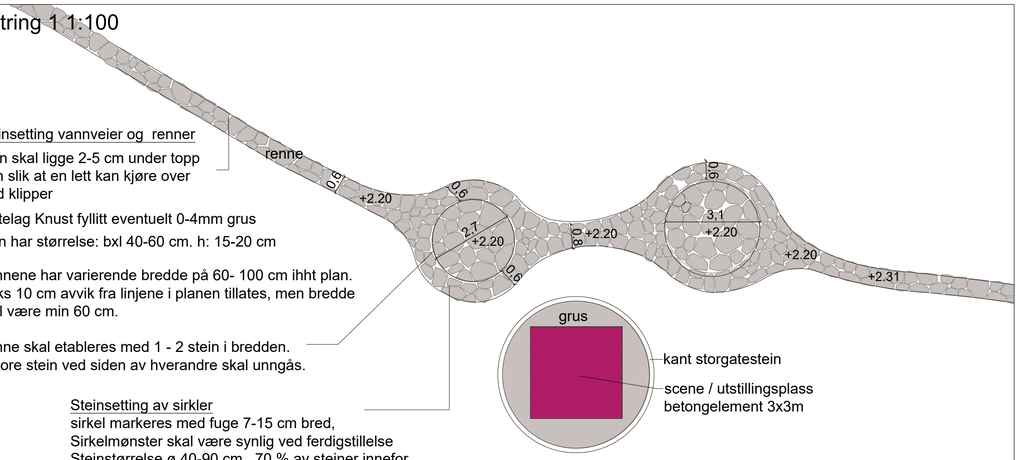

Steinsetting vannveier og renner

stein skal ligge 2-5 cm under topp plen slik at en lett kan kjøre over med klipper

Settelag Knust fyllitt eventuelt 0-4mm grus

stein har størrelse: bxl 40-60 cm. h: 15-20 cm

Rennene har varierende bredde på 60- 100 cm ihht plan. Maks 10 cm avvik fra linjene i planen tillates, men bredde skal være min 60 cm.

Renne skal etableres med 1 - 2 stein i bredden. 2 store stein ved siden av hverandre skal unngås.

Steinsetting av sirkler
sirkel markeres med fuge 7-15 cm bred, Sirkelmønster skal være synlig ved ferdigstillelse
Steinstørrelse ø 40-90 cm. 70 % av steiner innefor sirkelen skal være over Ø 70 cm
Høyde 15-35 cm

Fuger på 90 grader unngås.
Fuger skal i i hovedsak være 2-10 cm. Større fuger i over

Plastring 2, 1:100

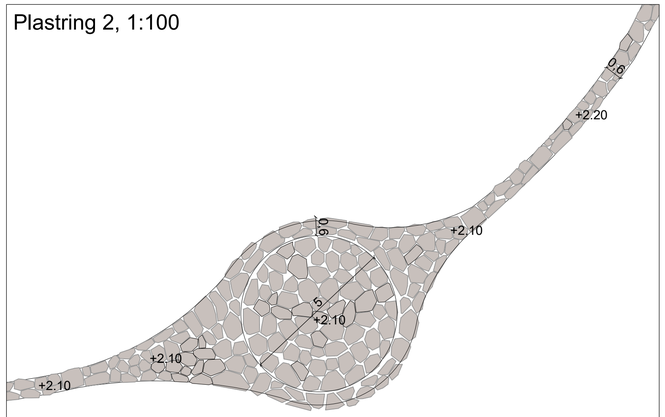

Plastring 3, 1:100

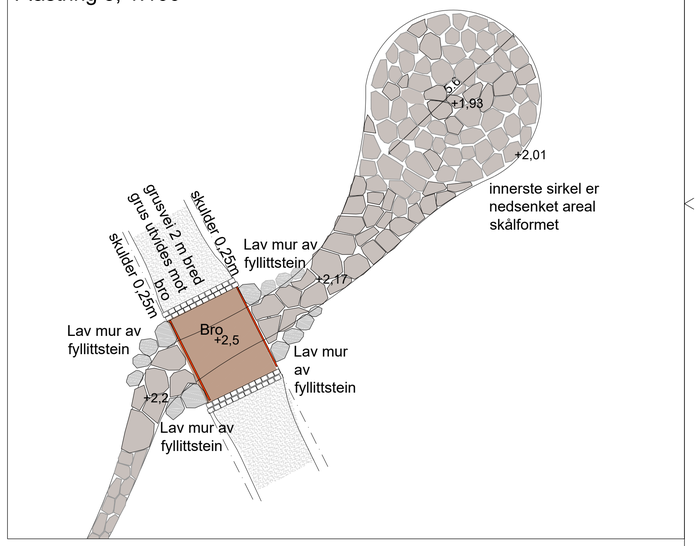

Prinsipp renne, 1:20

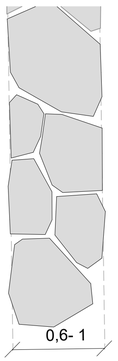

Steinsatt vannrenne i terreng

Renne etableres med fyllittstein fra depot.
Steinstørrelse ø20-60 cm
Høyde 15-20 cm
ytterste stein kan ligge +/- 5 cm fra linje

Fuge av løsmasse 0-4 mm.

100 mm drenerende masse under stein miljøpukk 16/32.

Bredde på renne varierer fra 60-100 cm- se plan

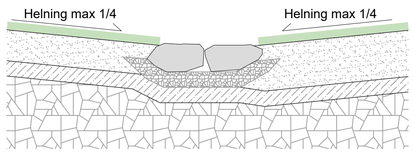

Rev.	Revisjon gjelder	Rev.dato	Utarb.	Kontr.
A-01	Anbudstegning	27.03.26	EBO	AW

Prosjekt
Jåttåvågen
Stavanger Utvikling KF

Oppdragsgiver: Stavanger Utvikling KF
Oppdragstaker: asplan viak

Prosjektfase: **Detaljprosjekt / Anbudsfase**

Dato	Oppdragsnr. AV	Koordinatsystem	Høydereferanse
31.10.2025	642474-01	NTM Sone 5	NN2000

Utført av	Kontrollert av	Godkjent av	Målestokk	Format
EBO	AW		1:100/200/20	A1

Detaljer
steinsetting vannveier

Tegningsnummer: **L J** (Fag Type) **510** (Løpenr.)
Revisjon: **A-01**