Planteskjema 1a- Løvtreskog med bryn

Denne siden mot kantsoner

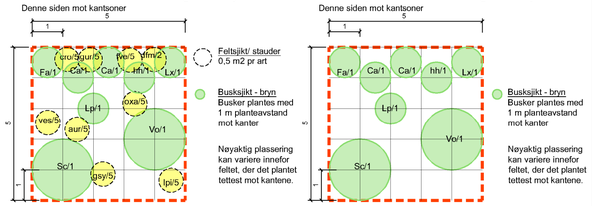

Planteskjema 1b- Løvtreskog med bryn

Denne siden mot kantsoner

Planteskjema 2- Løvtreskog uten bryn

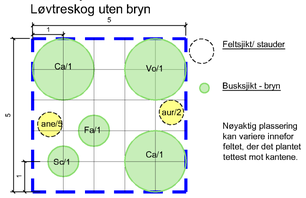

Planteskjema 3a- LAV - Løvtreskog med "skogsstauder"

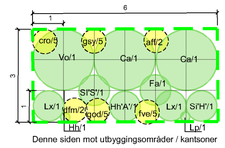

Denne siden mot utbyggingsområder / kantsoner

Planteskjema 3b- LAV - Løvtreskog

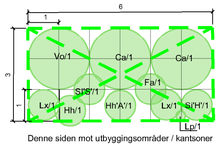

Denne siden mot utbyggingsområder / kantsoner

Planteskjema 4- Lekeplass

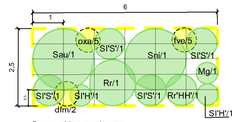

Denne siden mot kanter

TEGNFORKLARING

Planteskjema 1 25 m2
Dobbel linje markerer side med kantsone

Planteskjema 2 25 m2

Planteskjema 3a 18 m2
Dobbel linje markerer side med kantsone

Planteskjema 3b 18 m2
Dobbel linje markerer side med kantsone

Planteskjema 4 15 m2
Sirkler markerer side med kantsone

Plantegjerde. Veiledende plassering - endelig plassering bestemmes på byggeplass i samråd med byggeleder.

Planteliste- se LO554

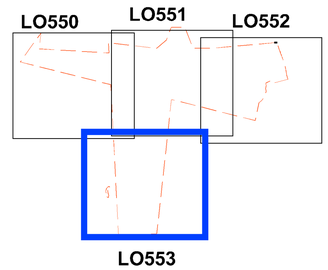

Rev.	Revisjon gjelder	Rev.dato	Utarb.	Kontr.
A-01	Anbudstegning	27.03.26	SSK	AW

Prosjekt
Hovedgrøntområde Jåttåvågen 2

Oppdragsgiver: Stavanger Utvikling KF

Oppdragstaker: asplan viak

Prosjektfase: **Detaljprosjekt / Anbudsfase**

Dato	Oppdragsnr. AV	Koordinatsystem	Høydereferanse
31.10.25	642474-01	NTM5	NN2000

Utført av	Kontrollert av	Godkjent av	Målestokk	Format
SSK	AW		1:200	A1

Planteplan
Del 4

Tegningsnummer: **L O 553** (Fag Type Løpenr.)

Revisjon: **A-01**