

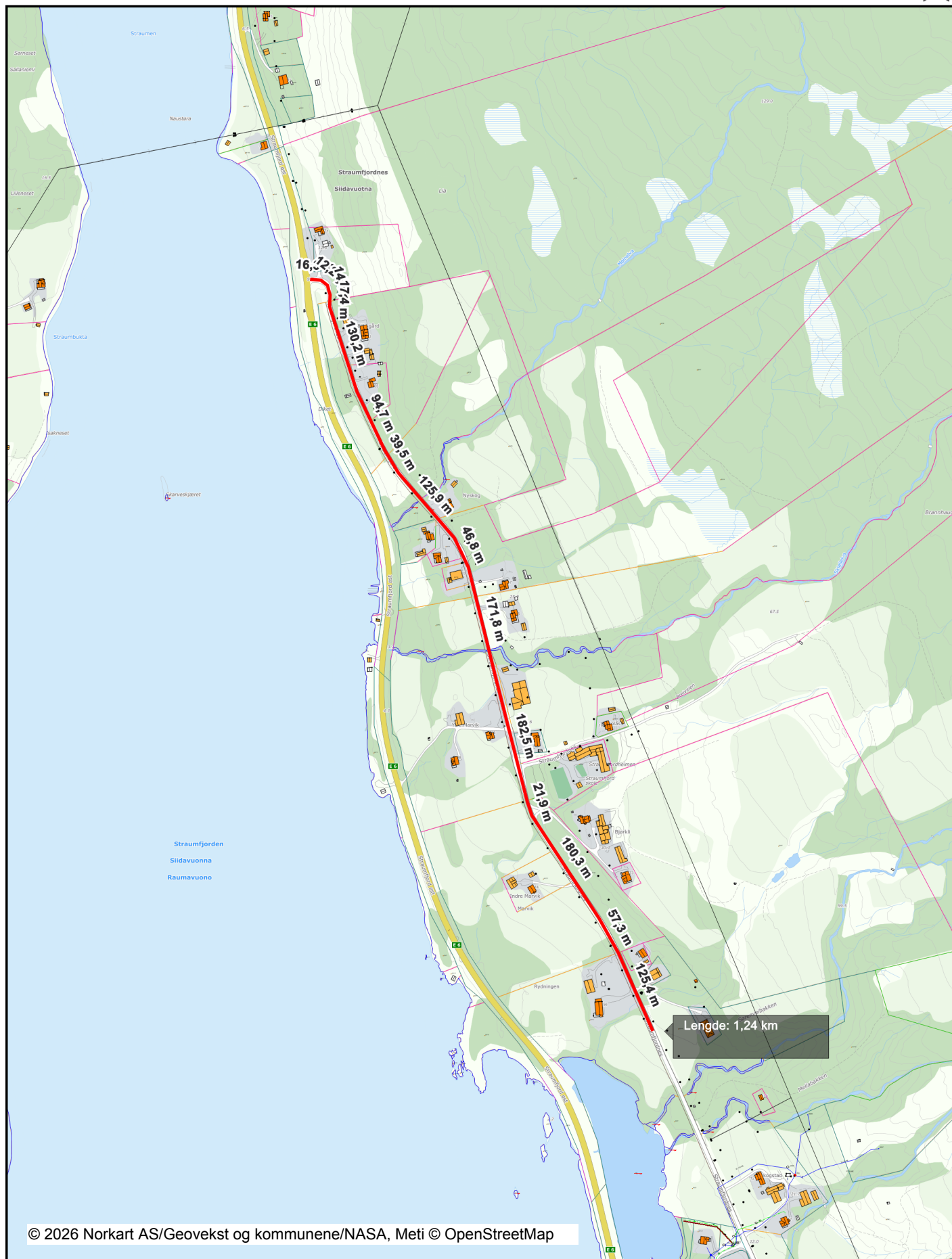


# Straumfjordnesveien

Dato: 04.05.2026

Målestokk: 1:7500

Koordinatsystem: UTM 35N












© 2026 Norkart AS/Geovekst og kommunene/NASA, Meti © OpenStreetMap

Det tas forbehold om riktigheten eller fullstendigheten av opplysningene i dette dokumentet. Det kan ikke rettes krav som følge av at disse opplysningene benyttes som grunnlag for beslutninger.

## Tegnforklaring

### Matrikkelkart

-  Grunneiendom
-  Hjelpelinje veg
-  Hjelpelinje fiktiv
-  Hjelpelinje vannkant
-  Grense  $\leq 10$  cm
-  Grense  $\leq 30$  cm
-  Grense  $< 200$  cm
-  Grense  $< 500$  cm
-  Grense  $\geq 500$  cm


### Bygninger

-  Bygningsdelelinje
-  Taksprang Bunn
-  Bygning - Boligbygg
-  Bygning - Andre bygg
-  Annen bygning
-  Bygning punkt
-  Takriss
-  Takoverbygg
-  Takoverbygg kant
-  Trapp inntil bygg, kant
-  Veranda
-  Bygningslinje
-  Taksprang
-  Mønelinje
-  Låvebru



### Ledningsnett Vann og avløp

-  Drensledning
-  Spillvann pumpeledning
-  Spillvannsledning
-  Vannledning privat
-  Vannledning
-  Anbøringspunkt vann
-  Brønn
-  Fallretning spillvann
-  Fallretning overvann
-  Brannventil i kum
-  Kum spillvann
-  Kum vann
-  Kum
-  Kran
-  Pumpestasjon Avløp
-  Tekst på ledning
-  Tekst på kopling

### Ledningsnett utstyr

-  Stengeventil

### Ledningsnett EL

-  Høyspentledning
-  Enkel stolpe