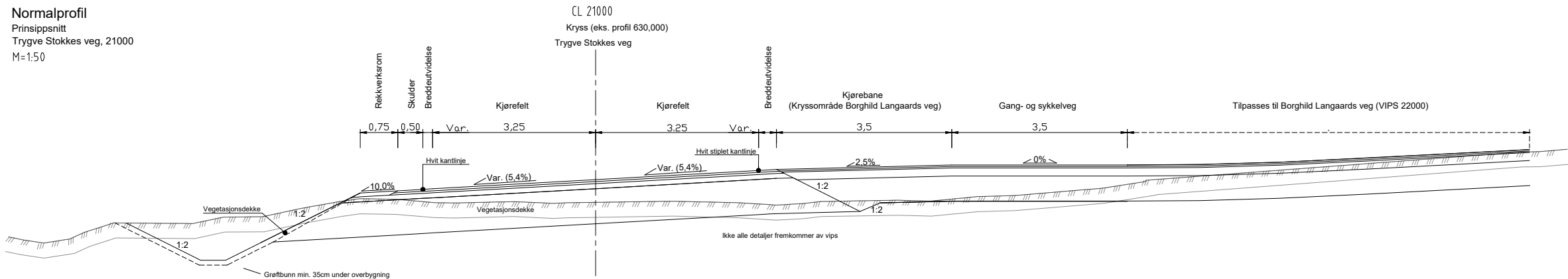
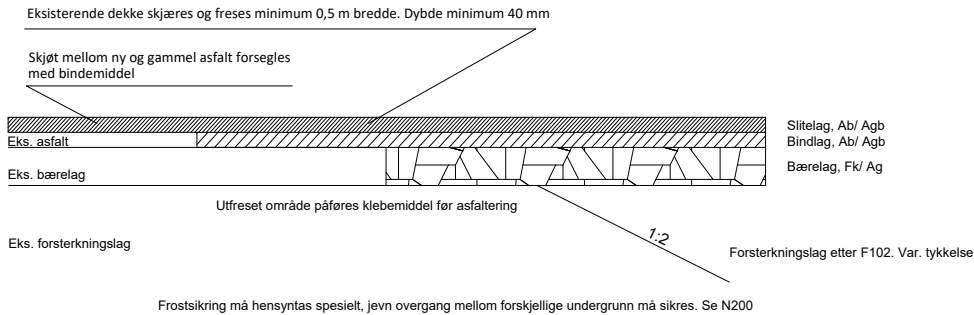


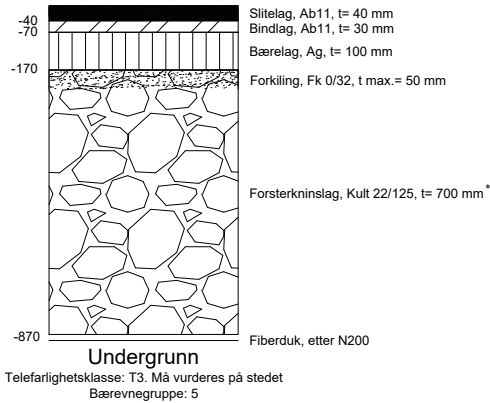
Normalprofil
Prinsippsnitt
Trygve Stokkes veg, 21000
M=1:50



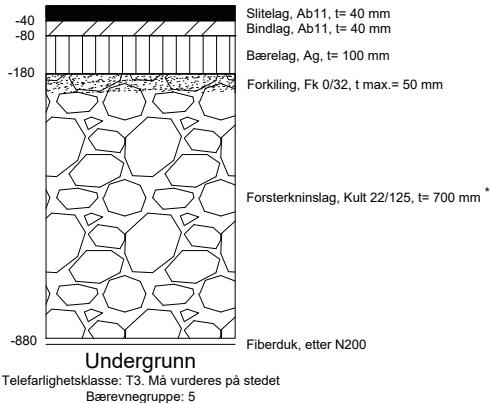
Detalj: Utkiling i tverrprofilet, spleis av asfalt
M=1:10



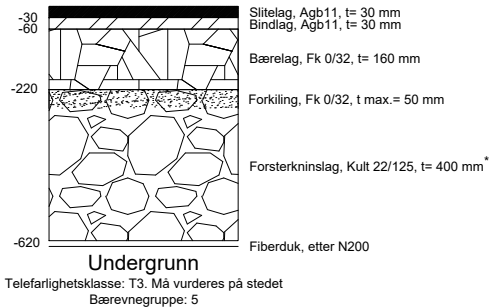
Overbygning
Prinsippskisse - Trygve Stokkes veg
Kjørebane, 21000
M=1:10



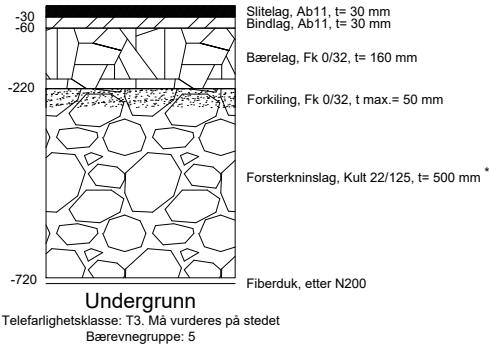
Overbygning
Prinsippskisse - Trygve Stokkes veg i busstopp
Kjørebane, 21000
M=1:10



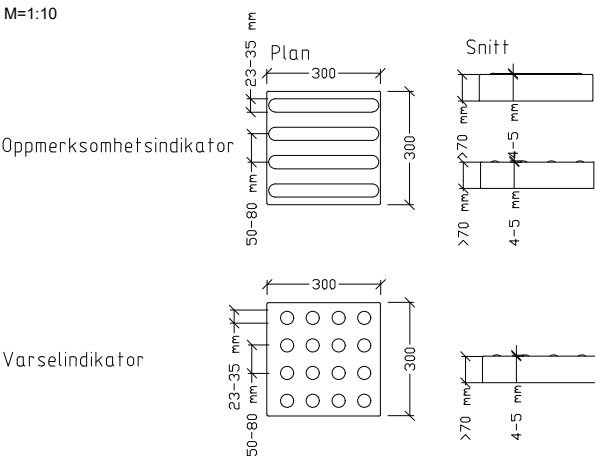
Overbygning
Prinsippskisse - Trygve Stokkes veg og Borghild Langaards veg
Gang- og sykkelveg, plattform og ventareal, 21000 og 22000
M=1:10



Overbygning
Prinsippskisse - Borghild Langaards veg
Kjørebane, 22000
M=1:10



Taktilmerking kantstopp og gangfelt
Prinsippskisse - Trygve Stokkes veg



* - for fjellskjæring, kan tykkelse av forsterkningslag reduseres til 30 cm, samt med dysprengning

Rev	Revisjonen gjelder	Utført	Kontr.	Godkjent	Dato
01	Anbud, supplert om fjellskjæring	NOBOGD	NOCHRV	NOJSAG	24.10.2025
Prosjektnavn: Trygve Stokkes veg		Tegningsdato		19.09.2025	
Oppdragsgiver: Kongsvinger kommune		Prosjektleder		Jørn Sagstuen	
Normalprofiler		Prosjektnummer		10246039	
Prinsippsnitt		Målestokk		Som vist	
		Koordinatsystem		UTM32	
		Vertikalsystem		NN2000	
		Arkformat		A1	
		Statuskode		B	
		Fagkode		RIVEG	
		Tegningstatus		ANBUD	
		Revisjon		01	
		Tegningsnr		F102	
		Godkjent av		NOJSAG	
		Kontrollert av		NOCHRV	
		Utført av		NOCHRV	