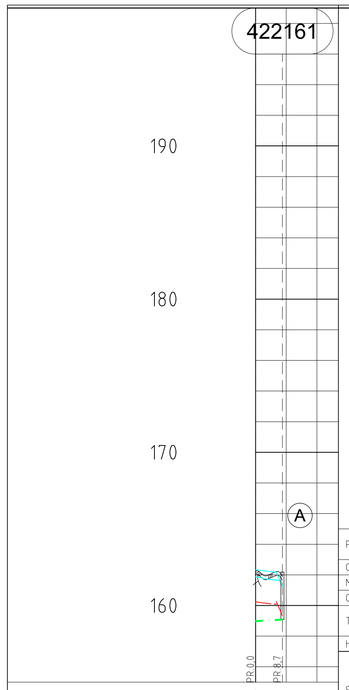

PROFIL NR.	0		
Grunneier			
Markslag			
Grunnforhold			
TERRENG H./TOPP VEGDEKKE	162,34	161,23	
Hor.vinkelpunktavstand i m	8,7		
Spillvannsledning	Kumavstand i m	8,7	
	Fall i ‰	10,0	
	Kote innv. bunn	158,98 159,08	
	Type og dim	315 PVC SN8	

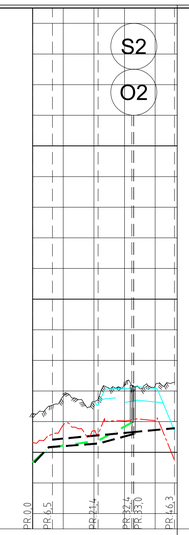

PROFIL NR.	0				
Grunneier					
Markslag					
Grunnforhold					
TERRENG H./TOPP VEGDEKKE	162,53	163,68	163,31	164,15	164,17	161,38
Hor.vinkelpunktavstand i m	6,5	14,9	11,6	13,3		
Spillvannsledning	Kumavstand i m	5,3	16,1	11,0		
	Fall i ‰	180	31,0	95,8		
	Kote innv. bunn	159,35 160,30	160,76	161,93		
	Type og dim	315 PVC SN8				
Overvannsledning	Kumavstand i m		14,9	11,6	13,3	
	Fall i ‰		18,6	18,6	18,7	
	Kote innv. bunn		160,83	161,11	161,32 161,32	161,57
	Type og dim	1000 BTG				
Overvannsledning 2	Kumavstand i m	4,7	16,1	11,6		
	Fall i ‰	158	17,8	53,7		
	Kote innv. bunn	159,35 160,33	160,57	161,19		
	Type og dim	500 PP DV SN8				

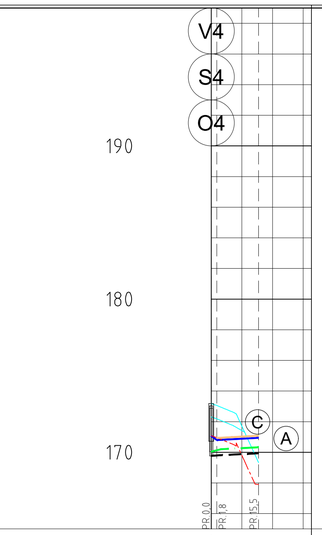

PROFIL NR.	0				
Grunneier					
Markslag					
Grunnforhold					
TERRENG H./TOPP VEGDEKKE	167,57	171,70	167,90		
Hor.vinkelpunktavstand i m	1,8	13,6			
Vannledning	Kumavstand i m	1,8	13,7		
	Fall i ‰	14,4	10,0		
	Kote utv. topp	171,06	170,87	170,94	
	Type og dim	250 PE 100 SDR 11			
Spillvannsledning	Kumavstand i m	3,3	12,2		
	Fall i ‰	27,1	10,0		
	Kote innv. bunn	170,04	170,21	170,33	
	Type og dim	200 PVC SN8			
Overvannsledning	Kumavstand i m	3,3	12,4		
	Fall i ‰	18	10,0		
	Kote innv. bunn	169,7	169,81	169,94	
	Type og dim	250 PP DV SN8			

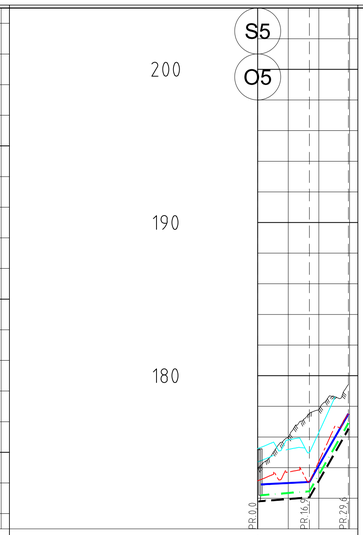

PROFIL NR.	0				
Grunneier					
Markslag					
Grunnforhold					
TERRENG H./TOPP VEGDEKKE	175,24	175,81	173,31	179,42	
Hor.vinkelpunktavstand i m	16,9	12,7			
Vannledning	Kumavstand i m	15,7	12,7		
	Fall i ‰	10,0	349,6		
	Kote utv. topp	172,91	173,06	177,51	
	Type og dim	250 PE 100 SDR 11			
Spillvannsledning	Kumavstand i m	15,9	12,7		
	Fall i ‰	16,2	349,5		
	Kote innv. bunn	172,20	172,45	176,90	
	Type og dim	225 PVC SDR 21			
Overvannsledning	Kumavstand i m	16,4	12,7		
	Fall i ‰	15,8	350,0		
	Kote innv. bunn	171,80	172,06	176,51	
	Type og dim	250 PE 100 SDR 21			

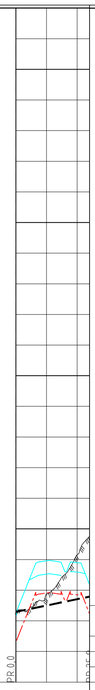

STIKKRENNE VED PROFIL NR. 387 I HOVEDTRASE					
PROFIL NR.	0				
Grunneier					
Markslag					
Grunnforhold					
TERRENG H./TOPP VEGDEKKE	184,59	187,92	187,80	185,45	
Hor.vinkelpunktavstand i m	25,9				
Overvannsledning	Kumavstand i m	25,9			
	Fall i ‰	41,2			
	Kote innv. bunn	184,59	186,45		
	Type og dim	1000 PP DV SN8			

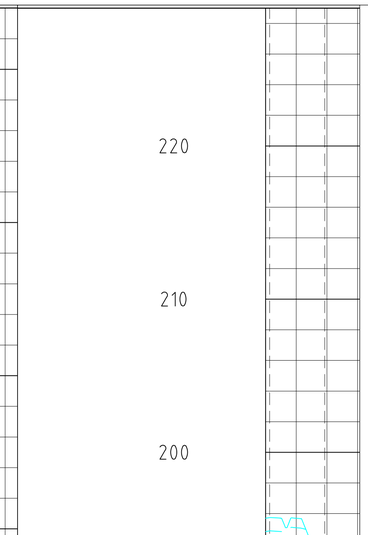

VANNLEDNING VED PROFIL NR. 485 I HOVEDTRASE				
PROFIL NR.	0			
Grunneier				
Markslag				
Grunnforhold				
TERRENG H./TOPP VEGDEKKE	195,70	195,70	194,39	
Hor.vinkelpunktavstand i m	19,3			
Vannledning	Kumavstand i m	19,3		
	Fall i ‰	-1,0		
	Kote utv. topp	193,21	193,19	
	Type og dim	400 PE 100 SDR 11		
Vannledning 2	Kumavstand i m	18,0		
	Fall i ‰	-29,8		
	Kote utv. topp	193,58	193,04	
	Type og dim	250 PE 100 SDR 11		

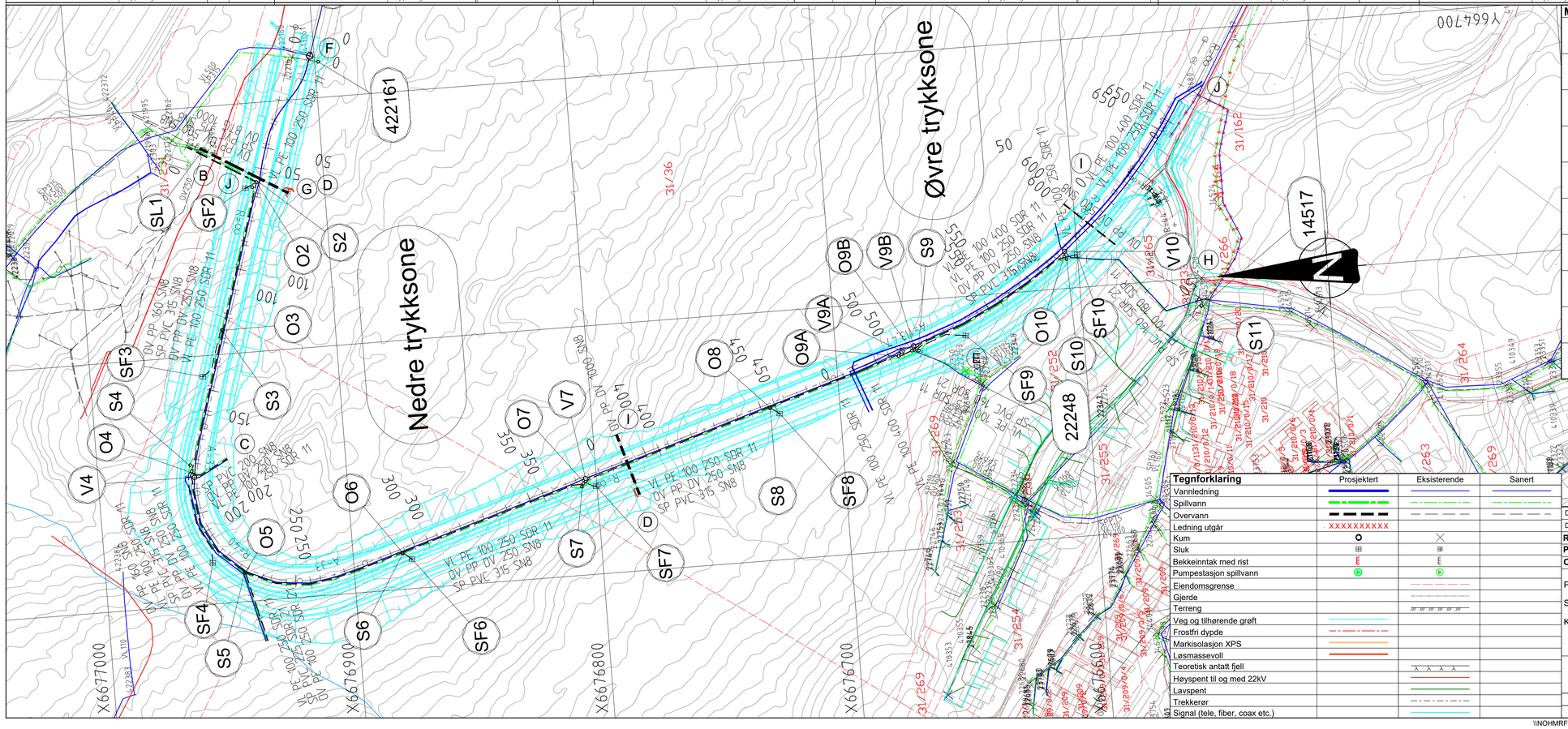

Merknader

	Merknadstekst
A	Ledninger som ligger grunnere enn frostfri dybde isoleres, med unntak av stikkrenner. VL under kryssende stikkrenne isoleres.
B	Sluk tilpasses grøft og eksisterende terreng.
C	Ledninger isoleres og omfylles for eventuell fremtidig tilknytning.
D	Løsmassevoll etableres for å lede flomvei inn i stikkrenne. Vollen avsluttes lavere enn gang- og sykkelveg.
E	Eksisterende pumpestasjon fjernes i samråd med eiere.
F	Eksisterende kum 422161 flyttes og ledningen forlenges.
G	Eksisterende bekkeinntak flyttes og kulverten forlenges.
H	Det er eksisterende gassrør i Marikollen. Plassering er usikker.
I	Utløp av stikkrenne steinsettes.
J	Vær oppmerksom på høyspent.

Tegnforklaring

	Prosjektert	Eksisterende	Sanert
Vannledning			
Spillvann			
Overvann			
Ledning utgår	XXXXXXXXXX		
Kum			
Sluk			
Bekkeinntak med rist			
Pumpestasjon spillvann			
Eiendomsgrense			
Gjerde			
Terreng			
Veg og tilhørende grøft			
Frostfri dypde			
Markisolasjon XPS			
Løsmassevoll			
Teoretisk antatt fjell			
Høyspent til og med 22kV			
Lavspent			
Trekkerør			
Signal (tele, fiber, coax etc.)			

Rev	Revisjonen gjelder	Utført	Kontr.	Godkjent	Dato
D01	Justert VA-anlegg iht. ønsker fra GIVAS.	NO1B3T	NO1E3X	NOSJAG	08.05.2026
D00	Anbudstegning.	NO1B3T	NO1E3X	NOSJAG	16.01.2026

Prosjektnavn: Trygve Stokkes veg

Oppdragsgiver: Kongsvinger kommune

Plan- og profiltegning VA

Sidetraséer

Kumgruppe 1-9

SWECO

Utført av	Kontrollert av	Godkjent av
NO1B3T	NO1E3X	NOJSAG

Tegningsdato	16.01.2026
Prosjekteier	Kenneth Urnes
Prosjektleder	Jørn Sagstuen
Prosjektnummer	10246039
Målestokk	1:1000/200
Koordinatsystem	UTM32
Vertikalsystem	NN2000
Arkformat	A1
Statuskode	D
Fagkode	GH
Tegningsstatus	ANBUD
Revisjon	D01
Tegningsnr	GH210

\\NOHMRFS002\OPPDRAG\32312\10246039_TRYGVE_STOKKES_VEG\000\07 MODELLER - TEGNINGER\02 ARBEIDSMODELLER\RIVA
08.05.2026