

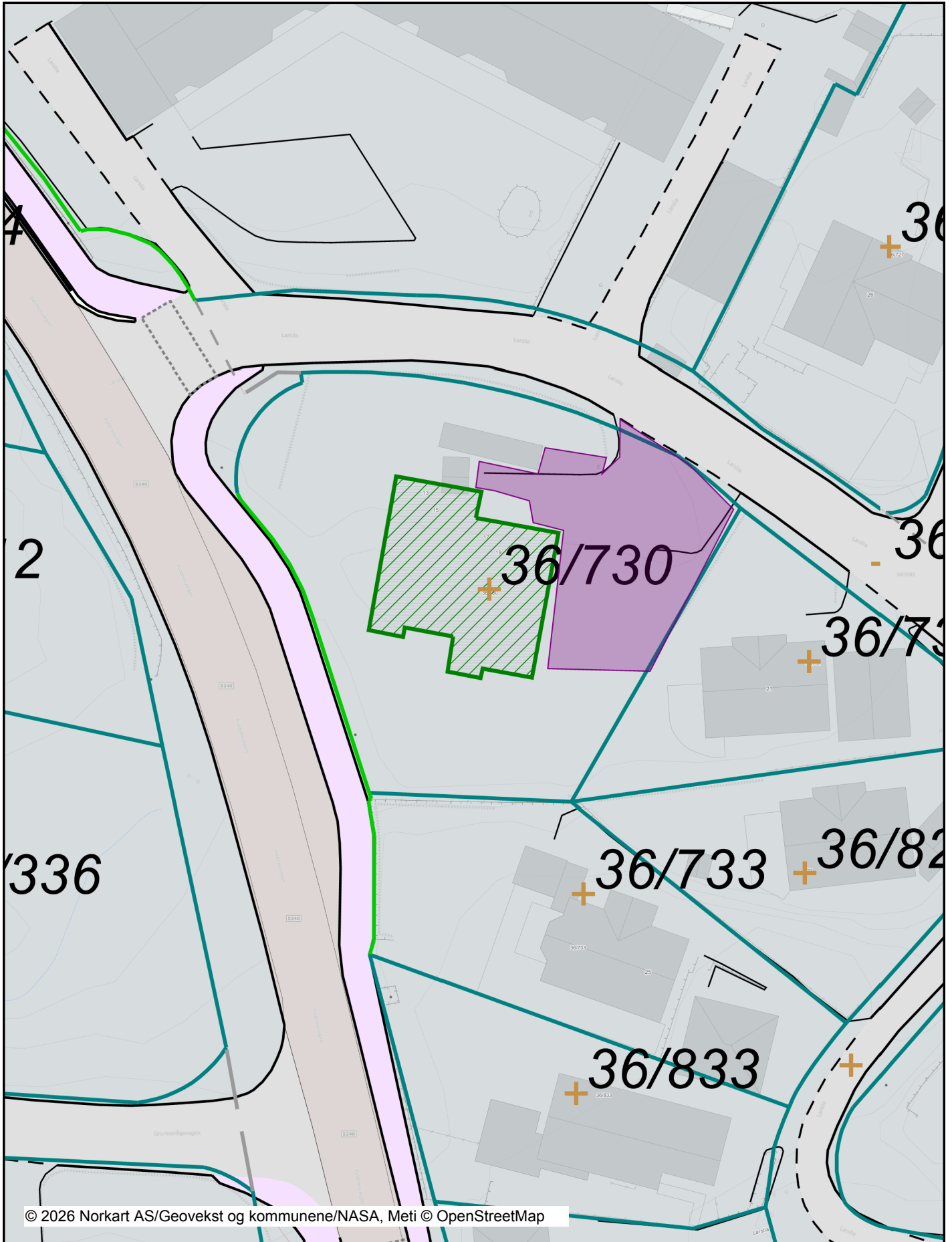


Larslia

Dato: 12.06.2026

Målestokk: 1:500

Koordinatsystem: UTM 32N




© 2026 Norkart AS/Geovekst og kommunene/NASA, Meti © OpenStreetMap


Det tas forbehold om riktigheten eller fullstendigheten av opplysningene i dette dokumentet. Det kan ikke rettes krav som følge av at disse opplysningene benyttes som grunnlag for beslutninger.

Tegnforklaring

Matrikkelkart

-  Grunneiendom
-  Hjelpelinje veg
-  Hjelpelinje fiktiv
-  Grense ≤ 10 cm
-  Grense ≤ 30 cm

Matrikkel Tiltak (Avgjørelser i enkeltsaker)

-  Godkj. Nybygg

VEG

-  Annet vegareal
-  Avgrensning mot annet vegareal
-  Gang/Sykkelveg
-  Vegdekkekant
-  Kjørebane kant
-  Autovern
-  Gangfeltavgrensning
-  Vegskulderkant
-  Veg