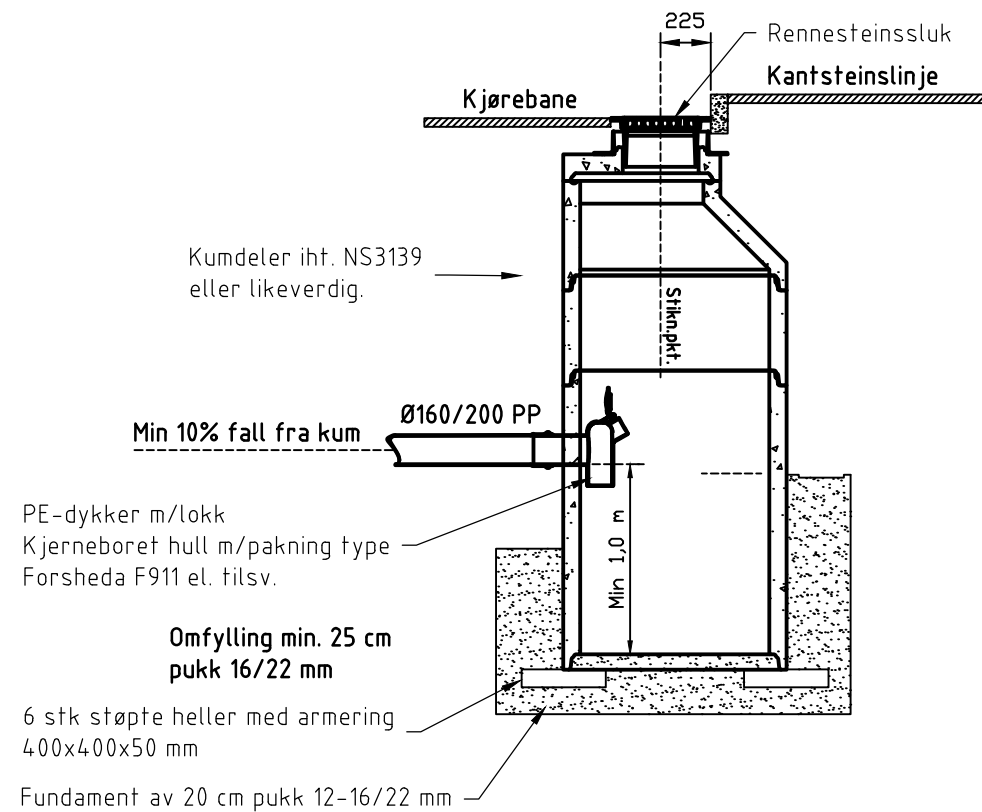
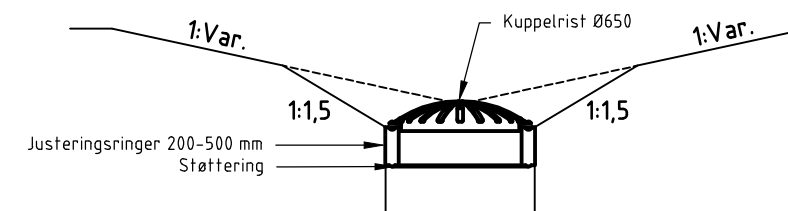


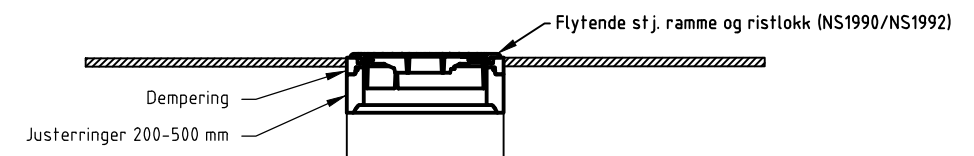
SANDFANG Ø1000  
MED RISTLOKK I VEG INNTIL KANTSTEN (SF)



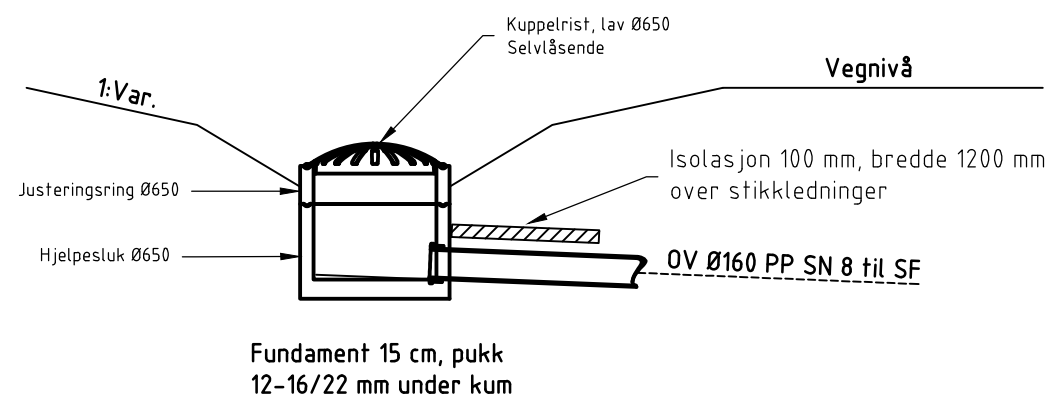
SANDFANG Ø1000  
ALTERNATIV TOPP MED KUPPELRIST I TERRENG



SANDFANG Ø1000  
ALTERNATIV TOPP MED RISTLOKK I VEG



PREFABRIKERT HJELPESLUK Ø650  
MED KUPPELRIST



HJELPESLUK KAN OGSÅ AVSLUTTES MED RISTLOKK  
I VEG, ELLER RISTLOKK I VEG INNTIL KANSTEN SLIK  
VIST FOR SANDFANG.

Rev.	Dato	Endring	Tegn.	Konf.	Godkjent
Kinn Kommune			Utarbeidet av:	Status:	
VA Selhaugvegen - Havikbotnen			A. Budde	Anbud	
Prinsippskisse			Kontrollert av:	Prosjektansv.:	
Sandfang			O. Mythe	O. Mythe	
			Dato:	Målestokk:	
			20.02.2026	1:25 i A3	
			Prosj. nr.:	Koordinatsystem:	
			UTM32 / NN2000		
			Tegn. nr.		Rev.
			H1005		-