Trase 14
Stauperveien 75

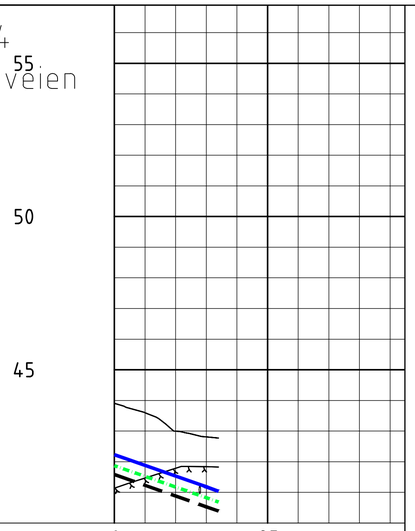

PROFIL NR.		0	25
Grunneier			
Markslag			
Grunnforhold			
TERRENG H./TOPP VEGDEKKE		43,91 43,60 43,00 42,81 42,77	
Hor.vinkelpunktavstand i m		15,0	2,0
Vannledning	Kumavstand i m	15,0	2,0
	Fall i ¿	-70,0	-70,0
	Kote utv. topp	42,23	41,18 41,04
	Type og dim	32PE 100 PN12.5 SDR 11	
Spillvannsledning	Kumavstand i m	15,0	1,9
	Fall i ¿	-70,0	-70,0
	Kote innv. bunn	41,87	40,82 40,68
	Type og dim	110PVC-U SN8 SDR 34	
Overvannsledning	Kumavstand i m	15,0	2,0
	Fall i ¿	-70,0	-70,0
	Kote innv. bunn	41,58	40,53 40,39
	Type og dim	110PVC-U SN8 SDR 34	

Trase 13
Stauperveien 59, 61 og 63

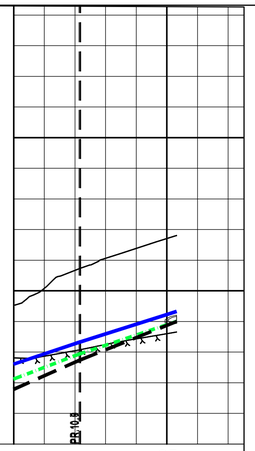

PROFIL NR.		0	25
Grunneier			
Markslag			
Grunnforhold			
TERRENG H./TOPP VEGDEKKE		39,54 40,08 40,67 41,06 41,38 41,71 41,80	
Hor.vinkelpunktavstand i m		26,6	
Vannledning	Kumavstand i m	11,3	15,7
	Fall i ¿	63,8	63,5
	Kote utv. topp	37,61 38,33	39,32
	Type og dim	32PE 100 PN12.5 SDR 11	
Vannledning 2	Kumavstand i m	11,1	15,7
	Fall i ¿	64,0	64,0
	Kote utv. topp	37,61 38,32	39,32
	Type og dim	32PE 100 PN12.5 SDR 11	
Spillvannsledning	Kumavstand i m	12,5	15,6
	Fall i ¿	66,5	66,8
	Kote innv. bunn	37,12 37,96	39,00
	Type og dim	110PVC-U SN8 SDR 34 110PVC-U SN8 SDR 34	
Overvannsledning	Kumavstand i m	11,9	15,7
	Fall i ¿	80,6	79,8
	Kote innv. bunn	36,79 37,75	39,00
	Type og dim	110PVC-U SN8 SDR 34	

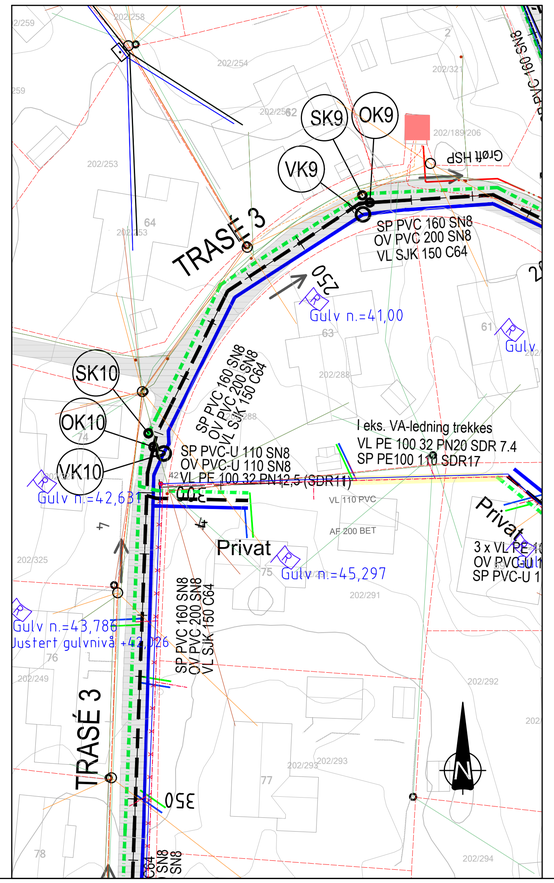

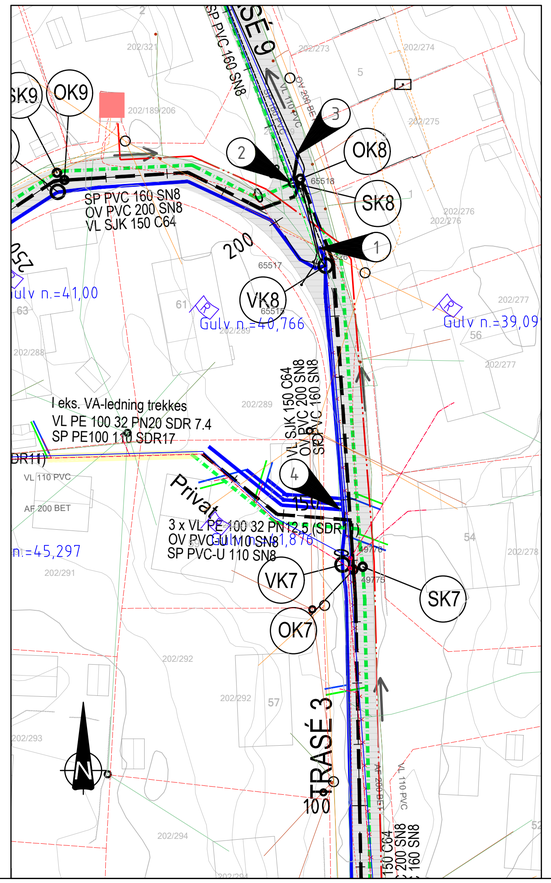

Anmerkninger:

- VA-ledninger er noe sideforskyvet for lesbarhetens skyld. Tegning angir ikke eksakt plassering

Bestemmelser:

- Færder kommune sin VA-norm skal følges.
- Ledninger som ligger over frostfri dybde må isoleres.

Merknader:

1. Tilkobles eksisterende vannledning VL110 PVC utenfor kum.
2. Det etableres midlertidig, hevet sideløp (nødoverløp). Overløpet skal ha dykker.
3. Tilkobles eksisterende overvannsledning OV200 BET.
4. Tilkobling av private stikkledninger, VL32 PE.

Henvisninger:

- For oversiktstegning 1:1000, se H101
- For plantegninger, se H105

TEGNFORKLARING

	Prosjektert	Eksisterende	Saneres
Vannledning			
Spillvann			
Avløpfelles	(strømpefores)		
Overvann			
Kum			
Berg			
Høyspentkabel*			
Lavspentkabel*			
Telenor*			
Telenor kabel TV*			
Fiberkabel*			
*Luftlinjer er heltrukne (usikre Telenor-linjer)			
Anleggsgrense			

Rev	Endring	Utført	Kontr.	Godkjent	Dato
00	Anbudstegning	NORIGR	NOVIST	NOHLAI	29.05.2026

Oppdragsgiver Færder kommune	**Prosjekteier** NOHLAI
Prosjektnavn Tjøme sentrum etappe 3	**Målestokk** 1:500, 1:100
Vann og avløp	**Arkformat** A1
Plan og profil	**Koordinatsystem** UTM 32N, NN2000
Trase 13, Trase 14	**Prosjektnr** 10237800
SWECO	**Prosjektleder** NOANIP
	Tegningsstatus Anbudstegning
Fagdisiplin VA	**Tegningsnummer** H214
Status B	**Rev** 00

P:\32613\10237800_TJØME_SENTRUM_ETAPPE_3\000\07 MODELLER - TEGNINGER\02 ARBEIDSMODELLER
tirsdag 26. mai 2026