M = 1:250/1:250

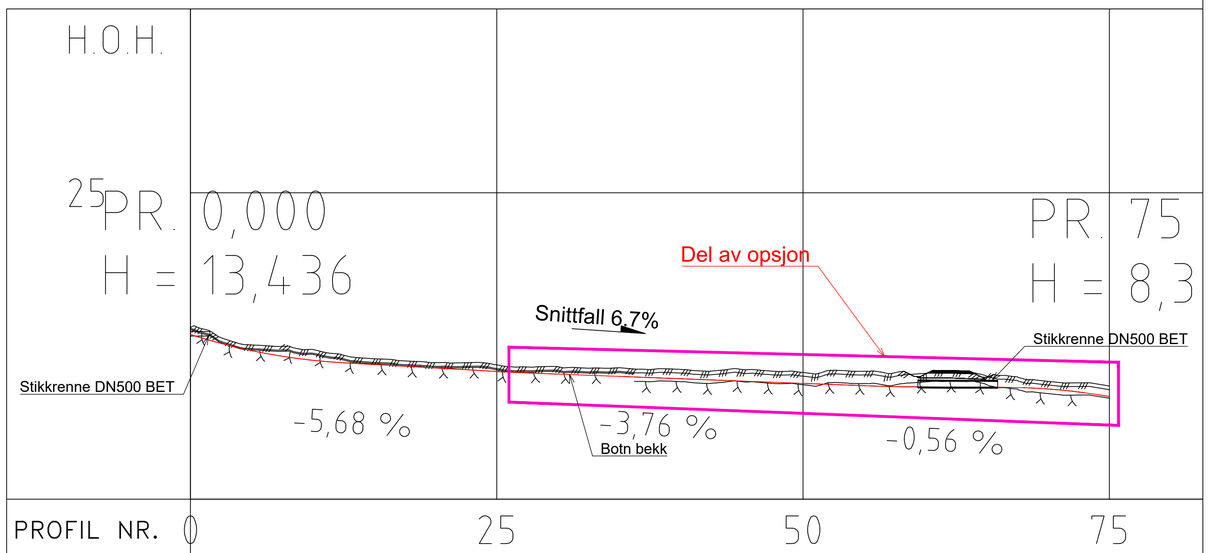

PROFIL NR.	0					25					50					75	
HOR.KURV.	R=∞			R=∞		R=∞	R=∞				R=∞			R=∞	R=∞		
PROFIL H.	13,44	12,11	11,33	10,98	10,70	10,42	10,20	10,01	9,82	9,63	9,45	9,26	9,16	9,13	8,99	8,37	7,46
TERRENG H.	14,01	12,58	12,20	11,45	11,14	10,95	10,80	10,72	10,59	10,59	10,34	10,44	10,21	9,95	9,61	9,23	

M = 1:25

Tverrsnitt bekk med utløp til Årvika

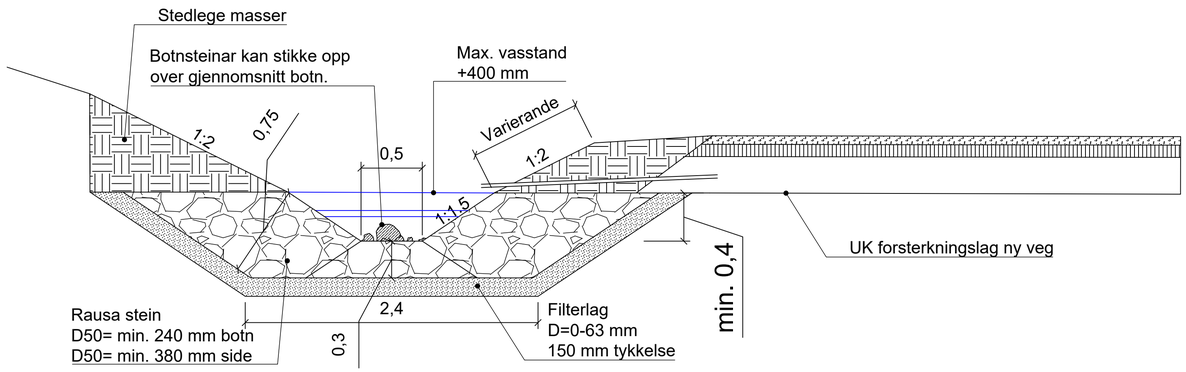

M = 1:250

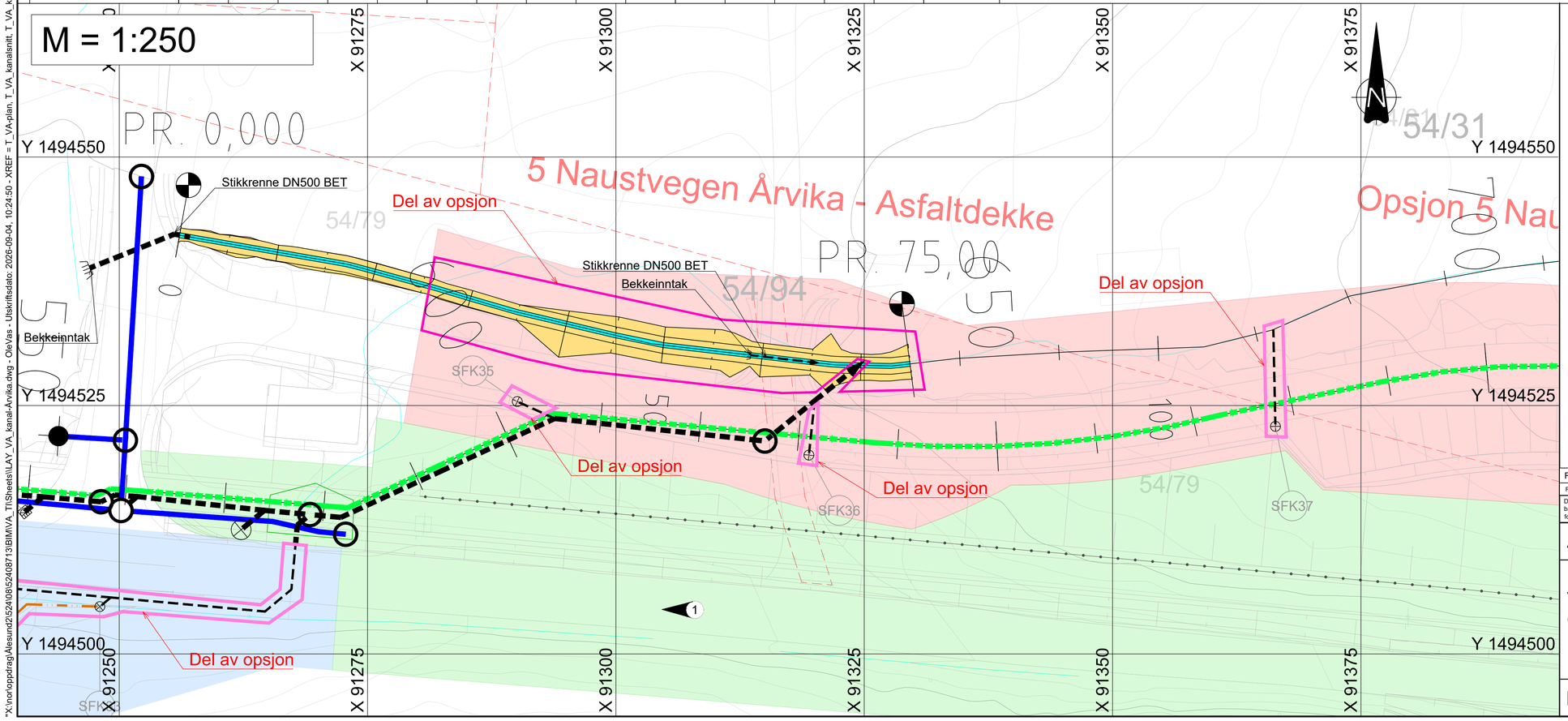

Merknad

1 På områder markert med grønn skravur skal det ikke etableres nytt veganlegg på i dette prosjektet. Nytt teknisk infrastruktur skal etableres, og nødvendige terrengtilpassninger utføres.

Koordinatsystem
Euref89/NTM6
NN2000

Rev.	Dato	Beskrivelse	Utarbeidet	Fagkontroll	Godkjent
F01	2026-09-07	Konkurransegrunnlag	OleVas	ToLRe	KriRoe

Dette dokumentet er utarbeidet av Norconsult som del av det oppdraget som fremgår nedenfor. Opphavsretten tilhører Norconsult. Dokumentet må bare benyttes til det formål som oppdragsavtalen beskriver, og må ikke kopieres eller gjøres tilgjengelig på annen måte eller i større utstrekning enn formålet tilsier.

Ålesund kommune

Målestokk (gjelder A1): Som vist

Humla/Tørla gang- og sykkelveg
VA
Opprusting bekkefar
Plan-, lengde- og tverrteikning

Norconsult

Oppdragsnummer	Tegningsnummer	Revisjon
52408713	GH010	F01

"X:\ncr\oppdrag\Alesund2\52408\52408713\BIM\VA_Til\Sheets\LAY_VA_kanal-Årvika.dwg - OleVas - Utskriftsdato: 2026-09-04, 10:24:50 - XREF = T_VA-plan, T_VA_kanalsnitt, T_VA_kanal-Årvika, T_geom, gd_kartgrunnlag"